


Parque Nacional y Parque Natural de Sierra Nevada  
Campaña de Seguridad "Sierra Nevada para vivirla segura"


Ficha de Seguridad

Información del 8 de febrero de 2018

Zona /Sector	Condiciones generales
Todas las zonas	<b>Nieve por toda la sierra. Nieve polvo sobre nieve dura y placas de hielo. Zonas de hielo y nieve en pistas forestales y veredas. Arroyos y acequias heladas. Imprescindibles crampones y piolets y saber utilizarlos.</b>
"Cabecera del Genil"	Nieve partir de 1200m. <b>placas de hielo y nieve dura.</b> Hielo y nieve en caminos y veredas.
"Hoya de la Mora -Veleta"	Nieve a partir de 1200m. <b>Mucho hielo en la subida al Veleta.</b> No existen lugares habilitados para el deslizamiento con trineos u otros medios.
"Caballo"	Nieve dura y placas de hielo a partir de los 1500m. Pista de la Rinconada de Nigüelas intransitable
"Poqueira - Mulhacén"	Nieve a partir de 1500m.. Acceso recomendado al refugio Poqueira por la Cebadilla.
"Postero Alto - Alhori"	Nieve a partir de 1300m.. Acceso al refugio Postero Alto por el sendero Jérez del Marquesado - Postero Alto
Puerto de la Ragua -Cumbres orientales	Nieve a partir de 1300m. Pistas forestales intransitables.
<b>PREDICCIÓN METEOROLÓGICA PARA EL FIN DE SEMANA (Aemet):</b> - Cielos con intervalos nubosos con posibilidad de algunas precipitaciones débiles, de nieve por encima de los 800 metros. - Temperaturas en ligero ascenso. - Vientos de componente norte con rachas fuertes en cotas altas. <b>POR SU SEGURIDAD:</b> - Consulte el parte meteorológico de forma previa a la actividad (puede cambiar el parte reflejado en la ficha) y absténgase de salir si es desfavorable. - En temporada invernal <b>lleve equipo completo y suficiente ropa de abrigo, y no olvide botas cramponables, crampones con antizuecos y piolet si sube a la alta montaña.</b> - No inicie ninguna actividad si no posee el conocimiento ni el material adecuado. - Evite salir solo; si lo hace, comunique el recorrido que va a seguir y la hora prevista de regreso a otras personas.	<b>- Imprescindibles crampones y piolets y saber utilizarlos</b> - Si el tiempo cambia estando en montaña, <b>no continúe con su actividad.</b> - Lleve siempre un móvil con la batería completamente cargada y <b>aplicación de geolocalización (Alpify)</b> <b>AVISO:</b> <b>Máquinas con cables trabajando en la Estación de Esquí, respeten la señalización para evitar accidentes.</b> <b>REFUGIOS:</b> - En Refugios-ivac: <b>¡Dejen bien cerrada la puerta al salir! y por favor ¡no dejen basura dentro!!</b> <b>RECOMENDACIÓN:</b> - No den comida a los animales silvestres, ni dejen abandonados restos de alimentos.
<b>EN CASO DE ACCIDENTE O EMERGENCIA: LLAME AL 112</b>	
<b>TELÉFONOS Y DIRECCIONES DE INTERÉS:</b> - Previsiones meteorológicas de la AEMET: <a href="http://www.aemet.es">www.aemet.es</a> Otras previsiones: <a href="http://www.meteoexploration.com">www.meteoexploration.com</a> , <a href="http://www.eltiempo.es">www.eltiempo.es</a> Teletiempo Sierra Nevada: 807 17 03 84 Agencia Estatal de Meteorología: 807 17 03 65 (Estos números requieren dar de alta un servicio especial en el móvil) - Refugio Poqueira: 958 34 33 49/958 06 41 11/659 55 42 24 <a href="http://www.refugiopoqueira.com">www.refugiopoqueira.com</a> (Webcam en directo) - Refugio Postero Alto: 616 50 60 83 / 958 06 61 10 <a href="http://www.refugioposteroalto.es">www.refugioposteroalto.es</a> - Centro de Visitantes Dornajo: 958 34 06 25 - Centro de Visitantes Laujar: 950 51 55 35 - Punto de Información Pampaneira: 958 76 31 27 - Punto de Información de Capileira: 958 76 30 90 / 671 56 44 06 - Centro administrativo del Parque Nacional y Natural de Sierra Nevada: 958 98 02 38 - Contacto de correo electrónico del Área de Uso Público del P. N. Sierra Nevada: <a href="mailto:usopublico.sn.cmaot@juntadeandalucia.es">usopublico.sn.cmaot@juntadeandalucia.es</a> - Ventana del Visitante Espacios Protegidos de Andalucía: <a href="http://www.ventanadelvisitante.es">www.ventanadelvisitante.es</a> - Web Red de Parques Nacionales españoles: <a href="http://www.magrama.gob.es/es/red-parques-nacionales/nuestros-parques/sierra-nevada">http://www.magrama.gob.es/es/red-parques-nacionales/nuestros-parques/sierra-nevada</a>	




Vista de la vertiente norte desde las Posiciones del Veleta 6-2-18



Desde el Veleta al Cartujo 6-2-18

**Por favor si no eres experto en escalada invernal, antes de intentar una ruta para la que puede que no estés preparado, replantéate tus objetivos**



Cara sur desde el Tajo de Los Machos al Mulhacén 5-2-18



Picón de Jerez y cuerda de Los Morrones 8-2-18



Caballo 6-2-18



Hielo y nieve en pistas forestales y veredas 6-2-18



Toda la media y baja montaña nevada 5-2-18

